


PECH DE TERME



1673 M - NATHALIE & CHRISTIAN, UN 6 MARS 2016






La Météo est mitigée,
nous sommes volontaires !



DÉPART DU COL DE LEGRILLOU 940 M

Montée en forêt sur une piste forestière jusqu'à 1200 m (on met les raquettes vers 1100 m) puis hors forêt à flanc avec vue.







Y'a que les animaux qui nous ont précédés ce matin...






La neige est tombée
dans la nuit...







Passage à la cabane de Mazel 1354 m
puis de nouveau montée dans la forêt
et bonne épaisseur de neige poudreuse.



A 1500m on sort du
bois et on passe
devant la cabane de
la Devèze ; puis fort
vent et ciel
couvert...


On se dirige
vers le col
sur un sol
peu enneigé
(la neige a
été soufflée
par les vents)



Le vent et la neige nous fouettent le visage,
les rafales sont certainement à 80 Kms/h



ARRIVÉE AU COL AVEC SON PANNEAU
1595 M ; MONTÉE EN PLEIN VENT AU
PECH DE TERME 1673 M





Très belles images, glaciales et c'est celles dont on se souviendra...



BELLE CORNICHE




Descente vers le nord sur une surface peu enneigée, jusqu'à la cabane de la Trancade à 1565 m ; en fait ce n'est pas une cabane mais un orri très rustique ; on déblaye la neige pour trouver l'entrée.



Pique nique à l'abri du vent ;
à la sortie la vue est mieux dégagée



Descente plein nord sur une crête,
terrain dégagé puis après un autre petit
ori à 1397m on pénètre dans la forêt et
on descend en suivant la ligne de crête
jusqu'à une clairière





... de là on tourne à droite et on descend sur une piste jusqu'à la route forestière qui relie Legrillou au col des Marrous...



Avec en prime un joli mur végétal gelé



2 à 3 km à plat pour retrouver la voiture.

Fin